

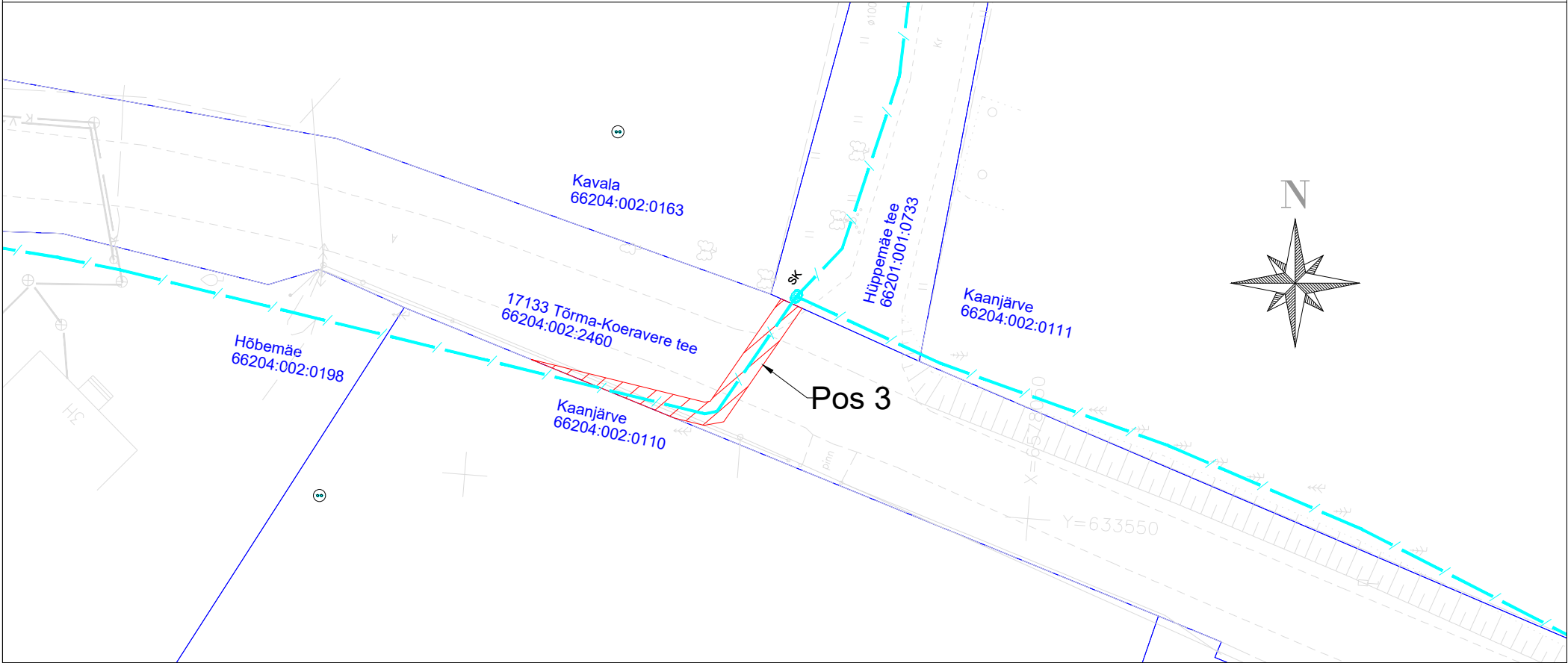
Jrk nr	IKÕ ala Pos nr (plaanil)	Kinnistu registriosa number	Katastriüksuse tunnus, nimi ja sihtotstarve:	Ala pindala ruutmeetrites m <sup>2</sup>
1.	Pos 1	8432650	66204:002:2460; 17133 Tõrma- Koeravere tee; transpordimaa	26 m <sup>2</sup>
2.	Pos 2	8432650	66204:002:2460; 17133 Tõrma- Koeravere tee; transpordimaa	322 m <sup>2</sup>

Sidepaigaldise kaitsevöönd: Piki multitoru kulgev ala, mida mõlemalt poolt piiravad liini äärmistest torust 1 meetri kaugusel paiknevad mõttelised vertikaaltasandid.




Projekti nimi:  
Objekti asukoht:  
Projekti number  
Ettevõte:  
Plaani koostaja:  
Kuupäev:

"Tõrma, Taaravainu ja Eesküla külates optilise sidevõrgu rajamine "  
Tõrma, Taaravainu, Eesküla külad, Rakvere vald, Lääne-Viru maakond  
2545  
Edites OÜ  
Artjom Rem  
04.12.2025

Kinnistu isikliku kasutusõiguse seadmise plaan



Jrk nr	IKÕ ala Pos nr (plaanil)	Kinnistu registriosa number	Katastriüksuse tunnus, nimi ja sihtotstarve:	Ala pindala ruutmeetrites m²
3.	Pos 3	8432650	66204:002:2460; 17133 Tõrma- Koeravere tee; transpordimaa	44 m²

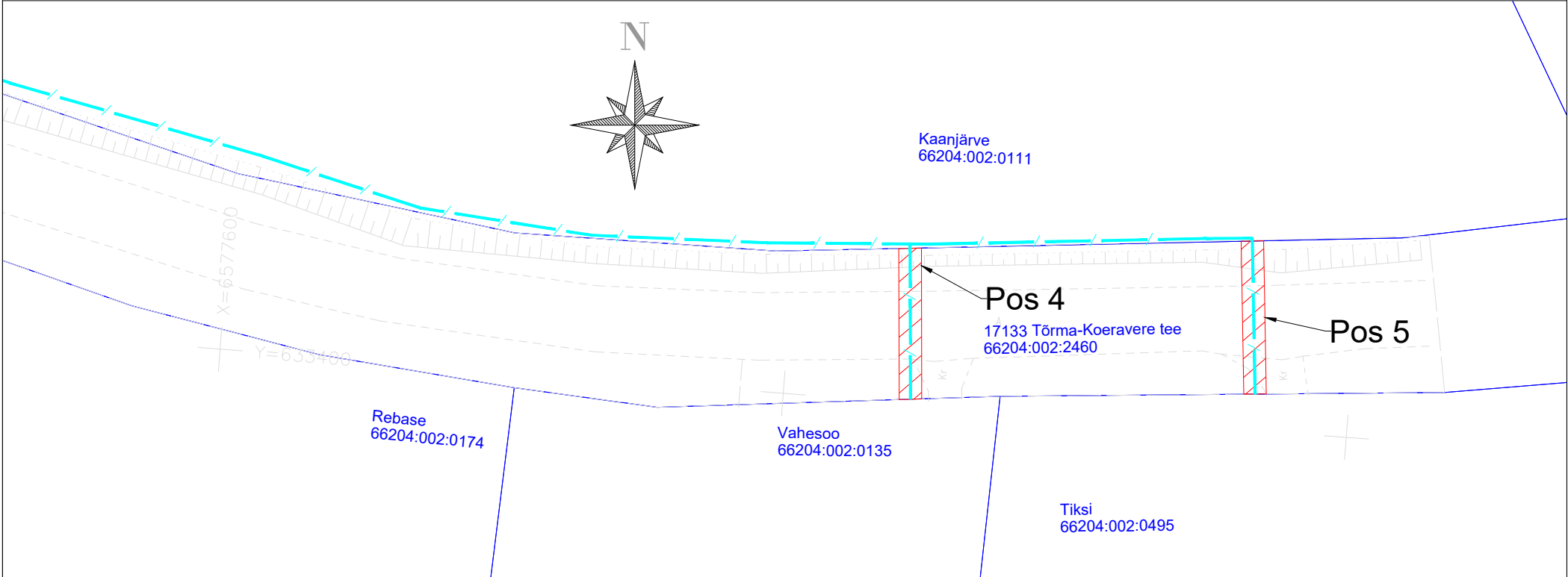
-  Kasutusõiguse ala
-  Katastriüksuse piir
-  Multitoru

Sidepaigaldise kaitsevöönd: Piki multitoru kulgev ala, mida mõlemalt poolt piiravad liini äärmistest torust 1 meetri kaugusel paiknevad mõttelised vertikaaltasandid.




Projekti nimi:  
Objekti asukoht:  
Projekti number  
Ettevõtte:  
Plaani koostaja:  
Kuupäev:

"Tõrma, Taaravainu ja Eesküla külates optilise sidevõrgu rajamine "  
Tõrma, Taaravainu, Eesküla külad, Rakvere vald, Lääne-Viru maakond  
2545  
Edites OÜ  
Artjom Rem  
04.12.2025

Kinnistu isikliku kasutusõiguse seadmise plaan



Jrk nr	IKÕ ala Pos nr (plaanil)	Kinnistu registriosa number	Katastriüksuse tunnus, nimi ja sihtotstarve:	Ala pindala ruutmeetrites m²
4.	Pos 4	8432650	66204:002:2460; 17133 Tõrma- Koeravere tee; transpordimaa	27 m²
5.	Pos 5	8432650	66204:002:2460; 17133 Tõrma- Koeravere tee; transpordimaa	27 m²

-  Kasutusõiguse ala
-  Katastriüksuse piir
-  Multitoru

Sidepaigaldise kaitsevöönd: Piki multitoru kulgev ala, mida mõlemalt poolt piiravad liini äärmistest torust 1 meetri kaugusel paiknevad mõttelised vertikaaltasandid.

Projekti nimi: "Tõrma, Taaravainu ja Eesküla külates optilise sidevõrgu rajamine"  
Objekti asukoht: Tõrma, Taaravainu, Eesküla külad, Rakvere vald, Lääne-Viru maakond  
Projekti number: 2545  
Ettevõtte: Edites OÜ  
Plaani koostaja: Artjom Rem  
Kuupäev: 04.12.2025